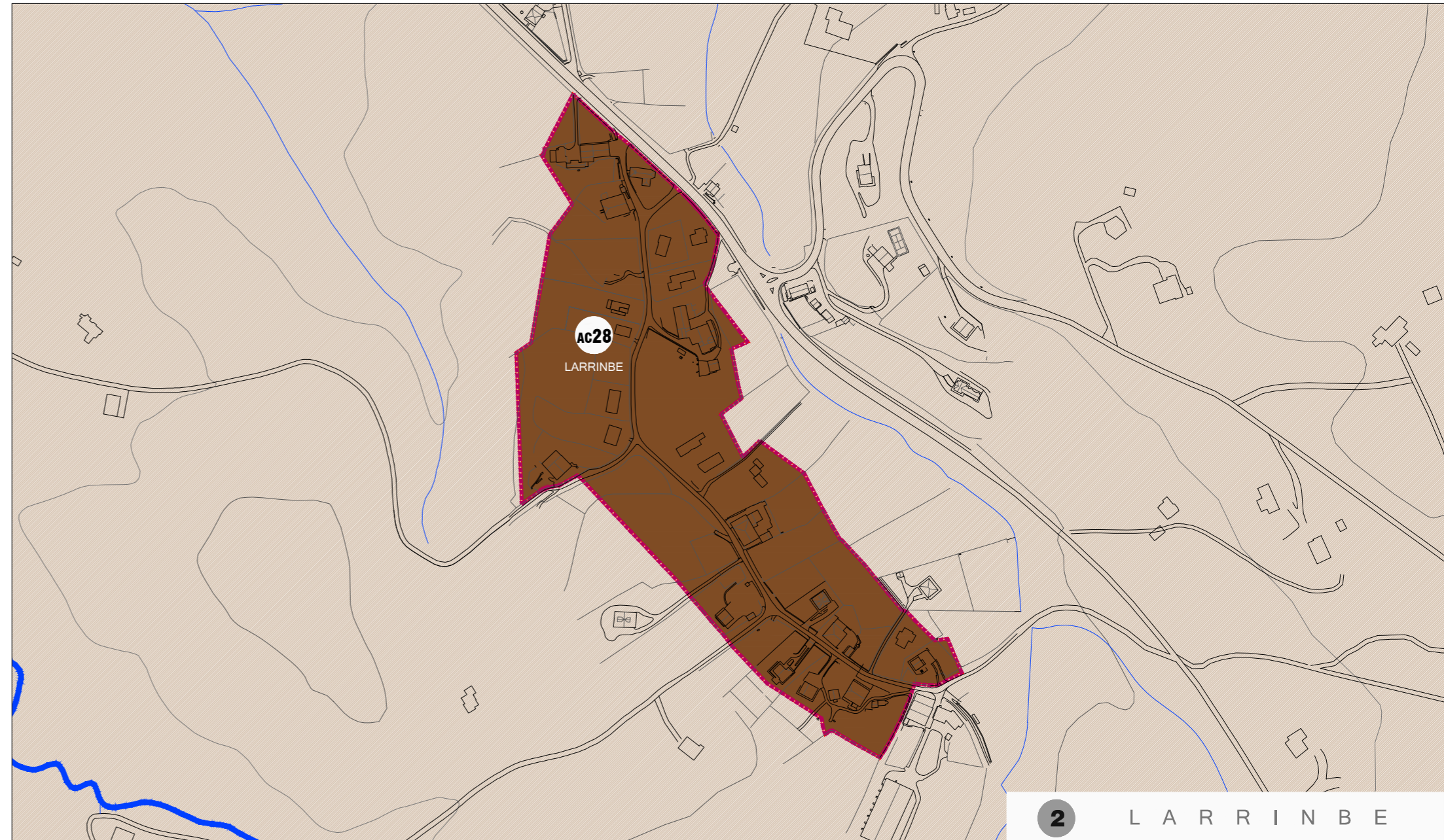
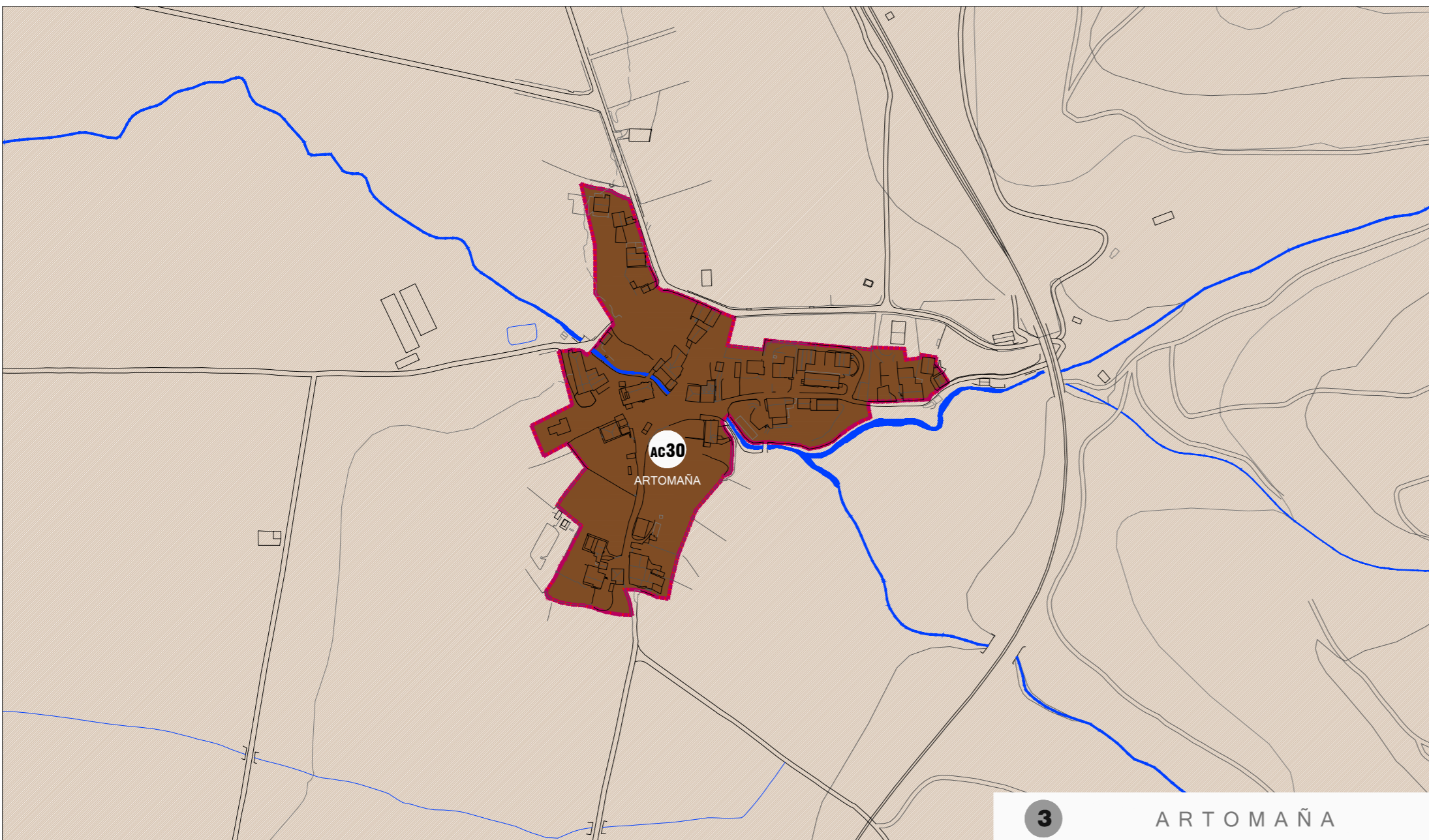


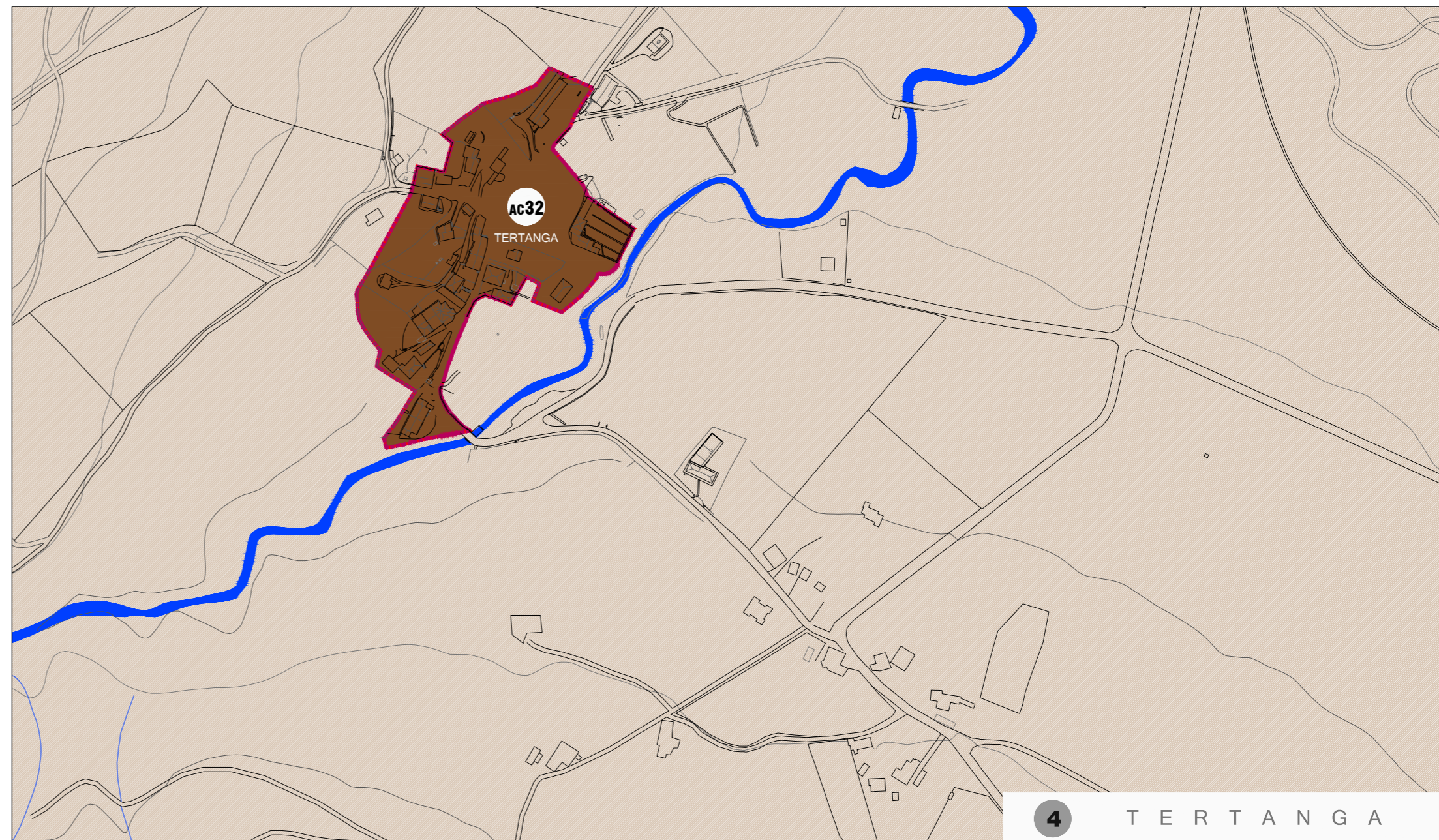
1 L E K A M A Ñ A



2 L A R R I N B E

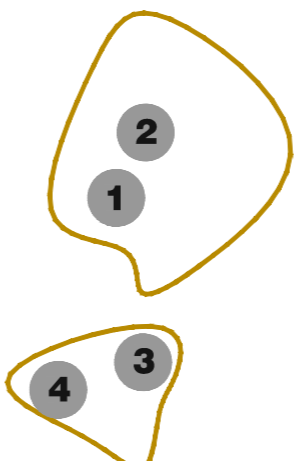


3 A R T O M A Ñ A



4 T E R T A N G A

- LURRAREN SAILKAPENA**
CLASIFICACIÓN DE SUELO
- udalerriaren muga
límite del término municipal
 - hiri-lurzuaren muga
límite del suelo urbano
 - hiri-lurzoru finkatua
suelo urbano consolidado
 - hiri-lurzoru finkatu gabeko eraikigarritasun haztatuaren gehikuntzagatik
suelo urbano no consolidado por incremento de edificabilidad ponderada
 - hiri-lurzoru finkatu gabeko
suelo urbano no consolidado
 - lurzoru urbanizagarri sektorekatua
suelo urbanizable sectorizado
 - lurzoru urbanizaezina
suelo no urbanizable
 - hirigintzako antolamenduaren eremuak
ámbitos de ordenación urbanística



AMURRIOKO HIRI ANTOLAMENDUKO PLAN OROKORRA
PLAN GENERAL DE ORDENACIÓN URBANA DE AMURRIO
AMURRIOKO UDALA BEHIN BETIKO ONARPENA
APROBACIÓN DEFINITIVA

EGITURAZKO ANTOLAMENDUAREN PLANOAK
PLANOS DE ORDENACIÓN ESTRUCTURAL 2022 MAIATZA

E3.02
e: 1/4000

LURRAREN SAILKAPENA ETA HIRIGINTZAKO ANTOLAMENDUAREN EREMUAK
CLASIFICACIÓN DEL SUELO Y ÁMBITOS DE ORDENACIÓN URBANÍSTICA

IDAZLE TALDEA
UDAL BULEGO TEKNIKOA IGLU ARKITEKTURAK

